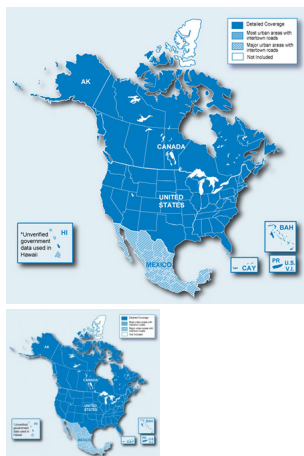


?

City Navigator North America y Mexico NT 2018



Mapa Garmin Incluye Mexico, USA y Canada.

Calificación: Sin calificación

Precio:

Precio de venta con descuento:

Precio de venta \$799.00

Descuento:

24 h
★★★★★

[Haga una pregunta sobre el producto](#)

Descripción

GARMIN CITY NAVIGATOR NORTH AMERICA NT

AL COMPRAR SE TE ENTREGA

LA ULTIMA VERSION 2018.10

LIBERADA EL 15 DE ENERO DE 2017,

LA CUAL INCLUYE


MAS CALLES, CARRETERAS Y

MILES DE PUNTOS DE INTERES

ACTUALIZADOS !!!

NO TE CONFORMES CON LAS VERSIONES ANTERIORES QUE ESTAN DESACTUALIZADAS, ESTA ES LA VERSION MAS ACTUALIZADA DE ESTADOS UNIDOS, CANADA Y MEXICO, INCLUYE ALASKA, HAWAII, PUERTO RICO, ISLAS CAYMAN E ISLAS VIRGENES

ES COMPATIBLE CON **TODOS** LOS GPS MODELO **NUVI** MARCA **GARMIN**



ES PLUG & PLAY, SOLO INSERTALA EN TU GPS NUVI DE GARMIN Y LISTO, A NAVEGAR!!!

La presentacion es MicroSD con Adaptador a SD, por lo que funciona practicamente en Cualquier Dispositivo Garmin

OPORTUNIDAD: SI LA VERSION DE ESTADOS UNIDOS Y CANADA QUE TRAE PRECARGADA TU GPS ES OBSOLETA, ESTA TARJETA LE VA A INCORPORAR LA ULTIMA VERSION, ACTUALIZALO !!! ADEMAS DE TRAER LA VERSION MAS RECIENTE DE MEXICO, NO LO PIENSES MAS!!!



Ademas de todas las características que ya conoces del City Navigator North America, esta ultima version incluye :

-Miles y Miles de puntos de interes NUEVOS Y ACTUALIZADOS en TODAS las ciudades del pais, como:

- 1.Restaurantes
- 2.Hoteles
- 3.Atracciones
- 4.Entretenimiento
- 5.Emergencias y Servicios
- 6.Oficinas Postales
- 7.Gasolineras (en todas las poblaciones de Mexico)
- 8.y mas

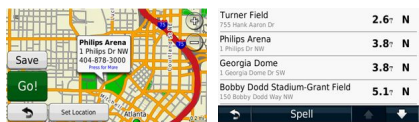


Ademas de LAS CARACTERISTICAS QUE TU YA CONOCES:

- Zoom out automáticos a velocidades altas,
- Zoom outs al bajar la velocidad o al momento de llegar a una vuelta señalada en el auto ruteo.
 - Búsqueda de calles
 - Búsqueda de cruces
 - Busqueda de Ciudades
 - Busqueda de Colonias
- Da por voz los nombres de calles durante autoruteos
- Sentidos de calles para el autoruteo
- Señalización de numero de carriles en calles y avenidas para el autoruteo
- Señalización de salidas en las avenidas y pasos a desnive
- Búsqueda de direcciones (Único en el cual Pones Calle y numero de casa y te localiza la dirección en el mapa y hace autoruteo para llegar a ella).

INCLUYE ADEMAS EL MAPA A DETALLE DE TODA LA REPUBLICA MEXICANA, DE TODOS LOS POBLADOS HASTA LOS MAS PEQUEÑOS, CON ESTE MAPA JAMAS TE PERDERAS

Ejemplos de Funcionamiento en Estados Unidos:



Ejemplos de funcionamiento en Mexico:



| | | |
|-------------------------------|-------|-----|
| Pizza Hut | 0.3: | NW |
| Calle Palma 19 | | |
| Vips | 0.4: | NW |
| Avenida Francisco I Madero 53 | | |
| Preto | 0.4: | W |
| Avenida Isabel La Catolica | | |
| Sanborn's Café | 0.4: | W |
| Avenida Isabel La Catolica 35 | | |
| Back | Spell | ↑ ↓ |

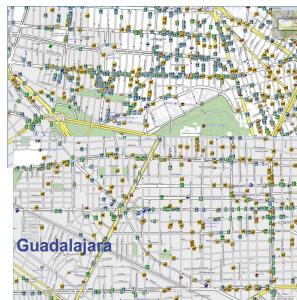
Vips

Avenida Francisco I
Madero 53
06010 Centro, DF
55-55216170

Go!

Back Show Map Save

Algunos ejemplos de cobertura y puntos de interes en Mexico:



Comentarios

No hay comentarios para este producto.